






**RÈGLEMENT DE ZONAGE
No. 1103**

Annexe F
Bois et corridors d'intérêt pour la protection du couvert forestier

-  Délimitation des bois et corridors forestiers métropolitain
-  Délimitation du secteur « Lac Samson »
-  Délimitation du secteur « Domaine Guilbault »
-  Délimitation du secteur du Manoir seigneurial
-  Délimitation du parc du Grand-Coteau

AMENDEMENTS


RÈGLEMENT	TERRITOIRES CONCERNÉES	ENTRÉE EN VIGUEUR
1103-58	Modification divers	2020-xx-xx

» SERVICE DE L'AMÉNAGEMENT DU TERRITOIRE

Nom de dossier / contrat : 1103-58_F_(corridors).dwg

Date : février 2020 Mise-à-jour matrice : décembre 2019

Échelle : 1 : 20 000



DOCUMENTS SOURCES :
- RCI-140 de la MRC les Moulins

Préparé par: Kim McDonald

Dessiné par: Kim McDonald

Approuvé par: Philippe Despins

