














PRODUCTION : Repère    DATE : Décembre 2021    ÉCHELLE : 1 / 7 000    SCR : NAD 83 - MTM Zone 8    DONNÉES : Gouvernement du Québec et Ville de Mascouche

-  **Chalet d'accueil**    300, place des Rapides
-  Borne de recharge
-  Biciborne
-  Douche
-  Eau
-  ? Information
-  Toilettes
-  P Stationnement
-  Wifi

- Légende**
-  ● Halte
  -  ■ Secteur vélo de montagne

- Parcours pédestres**
-  **A** 1,3 km
  -  **B** 1,0 km
  -  **C** 2,0 km
  -  **D** 2,3 km

- Parcours vélo**
-  **E** 3,0 km
- Sentier équestre**
-  **F** 1,3 km